

**STUDENT STUDY PROJECT WORK**

**ON**

**HISTORY OF PAKALA LAKE**



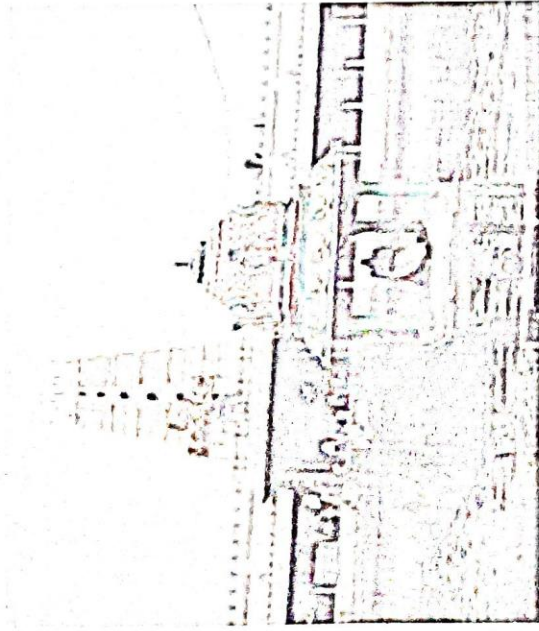
**SUBMITTED TO**

**DEPARTMENT OF HISTORY**

**KAKATIYA GOVERNMENT COLLEGE,  
HANAMKONDA**


## **LIST OF THE PARTICIPATED STUDENTS**

J. Srikanth
K. Pooja
K. Chaithanya
K. Renuka
M. Madhu
M. Raju
M. Ramarao
P. Ranjith
P. Laxminarayana
T. Ramesh
R. Sravani
R. Vishnu Prakash
S. Radhika
S. Dinesh
T. Ramya
V. Ravali
Y. Narsimha Rao
V. Geetha
M. Shalini
P. Pramod
M. Srilatha




**Pakala Bridge**

పాకాల బ్రిడ్జి




10802  
110



పాకాల బ్రిడ్జి

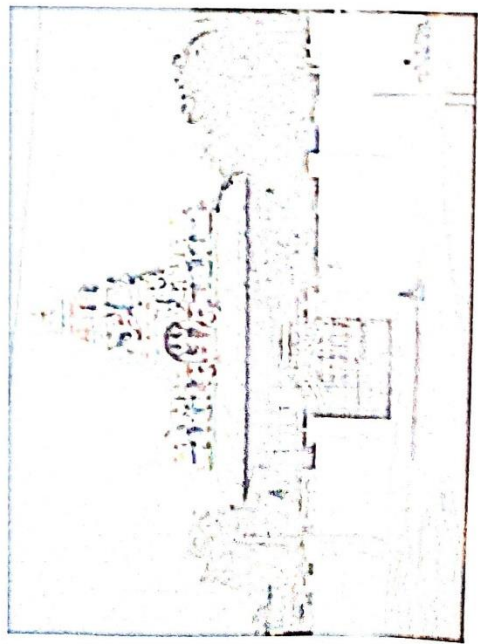


పాకాల బ్రిడ్జి

pakalabridge



**Pakhal Lake**

110



పాకాల సరస్సు:-

- \* మానవ నిర్మితమైన 30 చదరపు కి.మీల ఈ సరస్సు క్రీ.శ 1213 లో కాకతీయ రాజు గణపతి వేపుడి కాలంలో నిర్మాణం చేయబడింది.
- \* ప్రస్తుతం వరంగల్ గ్రామీణ బెల్లం, నర్సంపేట సమీపంలో పాకాల సరస్సు ఉంది.
- \* మానవ నిర్మితమైన ఈ చెరువు వరంగల్ బెల్లంకో భానాపూర్ మండలంలో ఉన్నది.
- \* చెరువు చుట్టూ ఉన్న ప్రకృతి, వాతావరణం పర్యాటకులను ఆకట్టుకుంటాయి.
- \* చెరువు మధ్యలో కొండ ఉంది.
- \* కాకతీయ గణపతిదేవుని కాలంలో క్రీ.శ 1213 లో ఈ చెరువు తీర్చిదిద్దబడింది.
- \* చెరువు వైశాల్యం సుమారు 30 చదరపు కిలోమీటర్లు.
- \* పాకాల సరస్సు చుట్టూ పాకాల వన్యప్రాంతాల భిక్షువారణ్యం ఉంది.
- \* వివిధ రకాల వృక్షజాలం మరియు పురుగుజీవుల నిక్షేప చూడవచ్చు.